



AUTORITA' DI SISTEMA PORTUALE DEL MARE ADRIATICO CENTRALE

Il Commissario Straordinario, Giovanni Pettorino, rende noto che è pervenuta da parte della Società "Telecom Italia S.p.a.", C.F./P.IVA 00488410010, con nota assunta al prot. ARR-6327-05/07/2019 e successive integrazioni da ultimo acquisita al prot. n. ARR-15874-15/12/2021, la domanda di rilascio di una concessione per l'area demaniale marittima per opere civili, scavi e occupazione suolo demaniale ai fini della realizzazione di collegamento in "fibra ottica" ai sensi dell'art. 88 del D.Lgs. n. 259/2003 recante il "Codice delle Comunicazioni Elettroniche", aggiornato dall'art. 14 del D.Lgs. 179/2012 convertito in legge n. 221/2012 lungo la strada di Via Cervana nel Porto di Ortona costituito da linea ricadente all'interno del limite demaniale marittimo di totali ml. 651,00, con esecuzione in perforazione NO-DIG (mm. 200) di circa ml 116,00 e scavi in mini-trincea di complessivi ml 535,00; l'installazione di n. 4 pozzetti di 90x70 cm cad. (superficie virtuale complessiva di mq. 730,22, determinata come da Circolare n. 120 del 24/05/2001), per la durata di 4 anni con richiesta di anticipata occupazione.

AVVISA

Tutti coloro che possano avervi interesse a presentare entro il termine di giorni 30 (trenta) dalla pubblicazione del presente avviso, eventuali domande concorrenti e/o opposizioni.

Le eventuali domande concorrenti dovranno essere formulate nelle modalità previste dal vigente Regolamento di Amministrazione del Demanio, giusta Ordinanza n. 74 del 02/10/2020, così come modificato e integrato con ordinanza del Commissario Straordinario n. 22/2021, mediante l'utilizzo del modello consultabile nella sezione "Modulistica" del sito istituzionale di questo Ente al seguente link: <https://porto.ancona.it/it/demanio-marittimo/modulistica-per-utenti>.

Al fine di rendere acquisibili i contenuti del titolo concessorio rilasciando sull'area demaniale, si specifica quanto segue:

1. Zona demaniale marittima: area demaniale marittima di ml 651 (superficie virtuale di complessivi mq. 730,22, determinata come da Circolare n. 120 del 24/05/2001), sita in ambito portuale di Ortona;
2. Durata: 48 mesi.

Si avverte che, decorso il predetto termine, si darà ulteriore corso alle procedure istruttorie in ordine al rilascio del titolo richiesto dal soggetto sopra indicato.

Si specifica, infine, che eventuali richieste di chiarimenti o informazioni potranno essere formulate scrivendo all'indirizzo di posta elettronica certificata di questa Autorità, segreteria@pec.porto.ancona.it, oppure contattando questa Autorità al numero 071207891 (lunedì, mercoledì, venerdì dalle ore 9.30 alle 11:30 - martedì e giovedì dalle ore 14:30 alle 16:00).

Ancona,

27 DIC. 2021

**Il Dirigente Demanio
Imprese e Lavoro Portuale
Avv. Giovanna Chilà**

**Il Commissario Straordinario
Giovanni Pettorino**

ENTE PORTO ANCONA

OGGETTO

LAVORAZIONI DI SCAVO PER ALLACCIO TELEFONICO

UBICAZIONE

VIA CERVANA NEL PORTO DI ORTONA

COMMITTENTE



DESCRIZIONE O MOTIVO DI INTERVENTO:

POSA N.4 POZZETTI DELLE DIMENSIONI 90x70; SCAVO IN TECNICA NO-DIG PER 116 m; SCAVO IN ATTRAVERSAMENTO IN TECNICA MINI TRINCEA (5.00x0.10x0.35)m; SCAVO LONGITUDINALE IN MINI TRINCEA (530.00x0.10x0.35)m PER ALLACCIO TELEFONICO LUNGO LA STRADA DI VIA CERVANA NEL PORTO DI ORTONA.

RIFERIMENTO

ENTE PORTO ANCONA

DATA

11/10/2021

UBICAZIONE

VIA CERVANA

TØ

INTESTAZIONE

PROGETTAZIONE



T.C. TECHNOLOGIES & COMUNICATIONS
VIA CAVOUR,74 67051 AVEZZANO (AQ)

DIREZIONE DEI LAVORI

GEOM.ROBERTO DI CENSO



PLANIMETRIA

LEGENDA:

- Posa pozzetto 90x70
- Scavo in tecnica No-Dig
- - - Scavo in tecnica mini trincea
- Tratto di competenza comunale

RIFERIMENTO	DATA	UBICAZIONE
ENTE PORTO ANCONA	11/10/2021	VIA CERVANA

T1 PLANIMETRIA

PROGETTAZIONE



T.C. TECHNOLOGIES & COMUNICATIONS
VIA CAVOUR,74 67051 AVEZZANO (AQ)





DIREZIONE DEI LAVORI

GEOM.ROBERTO DI CENSO



PIANO REGOLATORE GENERALE

LEGENDA:

-  Posa pozzetto 90x70
-  Scavo in tecnica No-Dig
-  Scavo in tecnica mini trincea
-  Tratto di competenza comunale

PRG adozione 2018

zonizzazione

-  A1 Terravecchia
-  A2 Terranova 1
-  A3 Terranova 2
-  area portuale
-  aree ferroviarie
-  arenile

RIFERIMENTO	DATA	UBICAZIONE
ENTE PORTO ANCONA	11/10/2021	VIA CERVANA

T2

P.R.G.

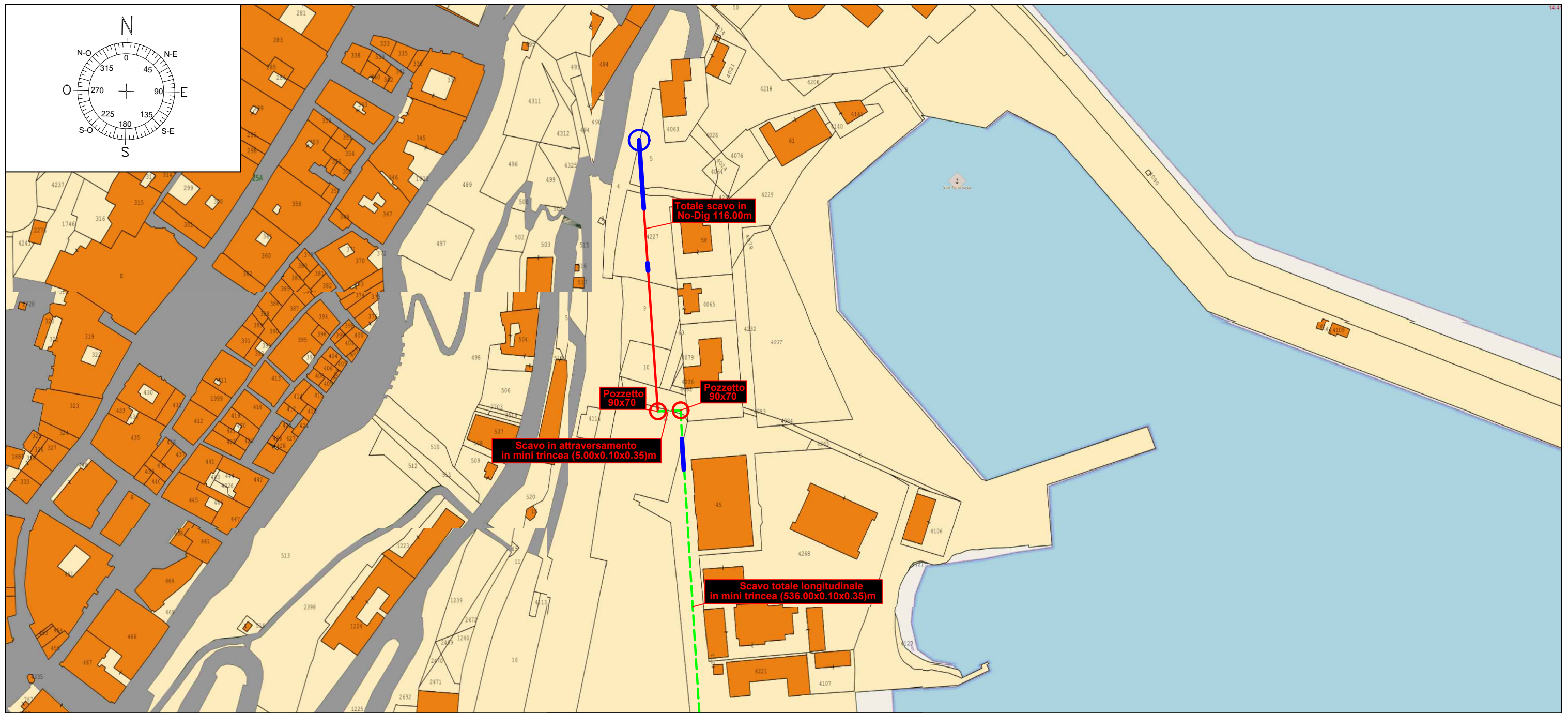
PROGETTAZIONE



T.C. TECHNOLOGIES & COMUNICATIONS
VIA CAVOUR,74 67051 AVEZZANO (AQ)





DIREZIONE DEI LAVORI

GEOM.ROBERTO DI CENSO



CATASTALE 1:2000

LEGENDA:

-  Posa pozzetto 90x70
-  Scavo in tecnica No-Dig
-  Scavo in tecnica mini trincea
-  Tratto di competenza comunale

RIFERIMENTO	DATA	UBICAZIONE
ENTE PORTO ANCONA	11/10/2021	VIA CERVANA

T3/a CATASTO 1:2000

PROGETTAZIONE



T.C. TECHNOLOGIES & COMUNICATIONS
 VIA CAVOUR,74 67051 AVEZZANO (AQ)





DIREZIONE DEI LAVORI

GEOM.ROBERTO DI CENSO



CATASTALE 1:2000

LEGENDA:

-  Posa pozzetto 90x70
-  Scavo in tecnica No-Dig
-  Scavo in tecnica mini trincea
-  Tratto di competenza comunale

RIFERIMENTO	DATA	UBICAZIONE
ENTE PORTO ANCONA	11/10/2021	VIA CERVANA

T3/b CATASTO 1:2000

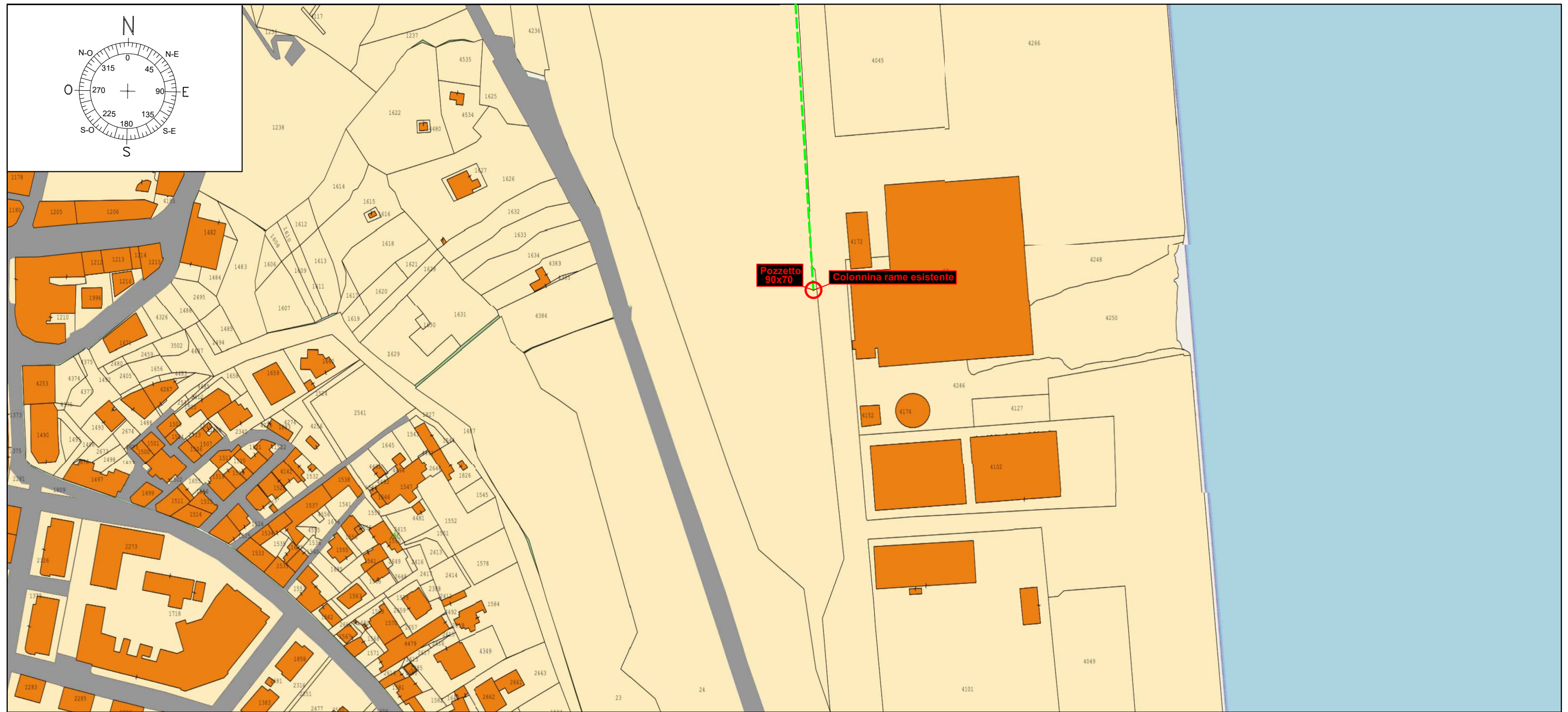
PROGETTAZIONE



T.C. TECHNOLOGIES & COMUNICATIONS
VIA CAVOUR,74 67051 AVEZZANO (AQ)





DIREZIONE DEI LAVORI

GEOM.ROBERTO DI CENSO



CATASTALE 1:2000

LEGENDA:

-  Posa pozzetto 90x70
-  Scavo in tecnica No-Dig
-  Scavo in tecnica mini trincea
-  Tratto di competenza comunale

RIFERIMENTO	DATA	UBICAZIONE
ENTE PORTO ANCONA	11/10/2021	VIA CERVANA

T3/c CATASTO 1:2000

PROGETTAZIONE



T.C. TECHNOLOGIES & COMUNICATIONS
 VIA CAVOUR,74 67051 AVEZZANO (AQ)

DIREZIONE DEI LAVORI

GEOM.ROBERTO DI CENSO

ENTE PORTO ANCONA

OGGETTO

LIMITI DEMANIO

UBICAZIONE

VIA CERVANA NEL PORTO DI ORTONA

COMMITTENTE



DESCRIZIONE O MOTIVO DI INTERVENTO:

POSA N.4 POZZETTI DELLE DIMENSIONI 90x70; SCAVO IN TECNICA NO-DIG PER 116 m; SCAVO IN ATTRAVERSAMENTO IN TECNICA MINI TRINCEA (5.00x0.10x0.35)m; SCAVO LONGITUDINALE IN MINI TRINCEA (530.00x0.10x0.35)m PER ALLACCIO TELEFONICO LUNGO LA STRADA DI VIA CERVANA NEL PORTO DI ORTONA.

RIFERIMENTO

ENTE PORTO ANCONA

DATA

11/10/2021

UBICAZIONE

VIA CERVANA

TØ

INTESTAZIONE

PROGETTAZIONE



T.C. TECHNOLOGIES & COMUNICATIONS
VIA CAVOUR,74 67051 AVEZZANO (AQ)

DIREZIONE DEI LAVORI

GEOM.ROBERTO DI CENSO

- Posizione Buche
- Inizio/Fine Tratto Demanio
- Indicazione Tratti

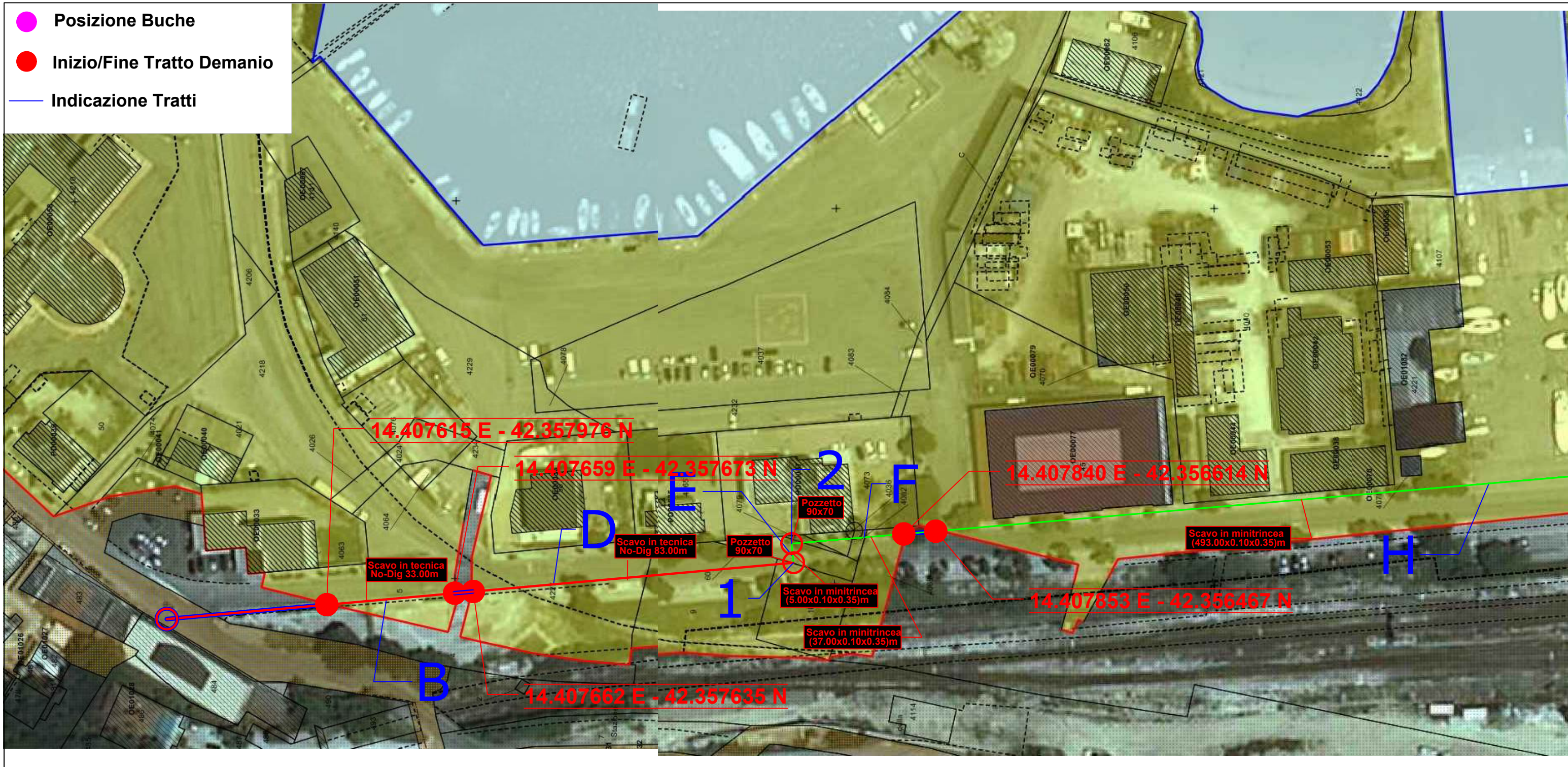


TABELLA SCAVI

TRATTO	LUNGHEZZA	LARGHEZZA	MQ	TECNICA SCAVO
B	33,00 m	-	-	no-dig
D	83,00 m	-	-	no-dig
E	5,00 m	0,10 m	0.50 mq	minitrincea
F	37,00 m	0,10 m	3.70 mq	minitrincea
H	493,00 m	0,10 m	49.30 mq	minitrincea

	DATA	UBICAZIONE
	18/10/2019	VIA CERVANA NEL PORTO DI ORTONA
<h1 style="margin: 0;">T1</h1> <div style="background-color: #0070C0; color: white; padding: 5px; display: inline-block; border-radius: 10px;">PLANIMETRIA 1:1000</div>	<h2 style="margin: 0;">IL PROGETTISTA</h2>	
<p>PROGETTAZIONE</p> <p>T.C. TECHNOLOGIES & COMUNICATIONS VIA CAVOUR,74 67051 AVEZZANO (AQ)</p>	<h2 style="margin: 0;">GEOM. CARMINE RANIERI</h2>	

- Posizione Buche
- Inizio/Fine Tratto Demanio
- Indicazione Tratti




TABELLA BUCHE

BUCHE	LUNGHEZZA	LARGHEZZA	MQ	TECNICA SCAVO	
PROGRESSIVO	1	2,00 m	1,00 m	2,00 mq	scavo + posa pozzetto
	2	2,00 m	1,00 m	2,00 mq	scavo + posa pozzetto
	3	2,00 m	1,00 m	2,00 mq	scavo + posa pozzetto
	4	2,00 m	1,00 m	2,00 mq	scavo + posa pozzetto

	DATA 18/10/2019	UBICAZIONE VIA CERVANA NEL PORTO DI ORTONA
T2	PLANIMETRIA 1:1000	IL PROGETTISTA
PROGETTAZIONE T.C. TECHNOLOGIES & COMUNICATIONS VIA CAVOUR,74 67051 AVEZZANO (AQ)		GEOM. CARMINE RANIERI